

**Itinéraires
bis**

VOTRE TRAIN PEUT SE FAIRE REEMPLACER

Itinéraires de substitution
au départ de la gare de

HAUSSMANN ST-LAZARE

VERS GARE DE L'EST

VERS VILLIERS - TOURNAN

VERS CHELLES GOURNAY



id **VROOM.COM**



EMPRUNTEZ LES ITINÉRAIRES SUIVANTS POUR VOUS RENDRE À :

Gare de l'Est (hors RER E)

Temps de parcours : 15 minutes*

-  **3** Direction Gallieni
arrêt Réaumur Sébastopol
-  **4** Direction Porte de Clignancourt
arrêt station Gare de l'Est

ou

-  **3** Direction Gallieni
arrêt Opéra
-  **7** Direction La Courneuve
arrêt station Gare de l'Est



ou

Temps de parcours : 20 minutes*

-  **32** Depuis sortie Gare Saint-Lazare
Direction et arrêt Gare de l'Est

Magenta (gare du Nord) (en train : 4 mn)

Temps de parcours : 20 minutes*

Idem Gare de l'Est avec  **3** +  **4** et arrêt station Gare du Nord

ou

-  **26** Depuis sortie Gare Saint-Lazare
Direction Nation
arrêt La Fayette Dunkerque

Rosa Parks (en train : 8 mn)

Temps de parcours : 25 minutes*

-  **12** Direction Front Populaire
arrêt station Porte de la Chapelle
-  **3b** Direction Porte de Vincennes
arrêt station Rosa Parks




Pantin (en train : 11 mn)

Temps de parcours : 35 minutes*

Idem Rosa Parks ( **12** +  **3b**) avec arrêt station Ella Fitzgerald





 (5 min) jusqu'à la gare de Pantin

ou

-  **3** Direction Gallieni
arrêt Opéra
-  **7** Direction La Courneuve
arrêt station Aubervilliers Pantin
Quatre Chemins
-  **249** Direction Porte des Lilas
arrêt Pantin RER - Mairie

Noisy-le-Sec (en train : 16 mn)



Temps de parcours : 50 minutes*

-  **3** Direction Gallieni
- ou  **9** Direction Mairie de Montreuil
(depuis Havre Caumartin)
arrêt République
- +
-  **5** Direction et arrêt Bobigny Pablo Picasso
-  **1** Direction et arrêt station Noisy-le-Sec

→ Axe : Villiers-sur-Marne – Tournan

Rosny-Bois-Perrier (en train : 19 mn)




Temps de parcours : 45 minutes*

-  **3** Direction et arrêt Gallieni
-  **221** Direction Pointe de Gournay, Neuilly-sur-Marne
arrêt Rosny-Bois-Perrier (fin 21h15)

* Temps de parcours indicatif, en semaine, sans difficultés de circulation.



Autres itinéraires à destination de Rosny-Bois-Perrier

Temps de parcours : 55 minutes*

-  (couloir) jusqu'à station Havre Caumartin
-  **9** Direction et arrêt Mairie de Montreuil
-  **121** Direction Château de Villemomble arrêt Rosny-Bois-Perrier RER

ou




Temps de parcours : 45 minutes*

- Si le  **E** circule en direction de Chelles Gournay : arrêt gare de Bondy
-  **346** Direction Rosny 2 Nord arrêt Centre Commercial Rosny 2 (gare de Rosny-Bois-Perrier)

Rosny-sous-Bois

(en train : 21 mn)

Temps de parcours : 55 minutes*

-  (couloir) jusqu'à station Auber
-  **A** Direction Marne-la-Vallée Chessy arrêt Val de Fontenay RER
-  **116** Direction Centre Commercial Rosny 2 (fin à 22h) arrêt Mairie Rosny-sous-Bois RER

Val de Fontenay

(en train : 18 à 25 mn)




Temps de parcours : 20 minutes*

-  (couloir) jusqu'à station Auber
-  **A** Direction Marne-la-Vallée Chessy arrêt Val de Fontenay RER

Nogent Le Perreux

(en train : 28 mn)




Temps de parcours : 45 minutes*

-  (couloir) jusqu'à station Auber
-  **A** Direction Marne-la-Vallée Chessy arrêt Neuilly Plaisance
-  **114** Direction Château de Vincennes arrêt gare de Nogent Le Perreux

Les Boullereaux Champigny

(en train : 31 mn)





Temps de parcours : 50 minutes*

-  (couloir) jusqu'à station Auber
-  **A** Direction Boissy Saint-Léger arrêt Joinville-le-Pont
-  **106** Direction Villiers-sur-Marne arrêt Les Boullereaux Champigny

Villiers-sur-Marne




(en train : 24 à 35 mn)

Temps de parcours : 50 minutes*

-  (couloir) jusqu'à station Auber
-  **A** Direction Marne-la-Vallée Chessy arrêt Noisy-le-Grand Mont d'Est
-  **206** Direction Émerainville Pontault-Combault RER
- ou
-  **306** Direction Saint-Maur Créteil arrêt gare de Villiers-sur-Marne

ou

Temps de parcours : 1 heure 05 minutes*





-  (couloir) jusqu'à station Auber
-  **A** Direction Boissy Saint-Léger arrêt Joinville-le-Pont
-  **106** Direction et arrêt Villiers / Marne RER

* Temps de parcours indicatif, en semaine, sans difficultés de circulation.

Les Yvris Noisy-le-Grand

(en train : 28 à 39 mn)




Temps de parcours : 45 minutes*

-  (couloir) jusqu'à station Auber
-  Direction Marne-la-Vallée Chessy
arrêt Noisy-le-Grand Mont d'Est
- +**
-  **310** Direction et arrêt gare Les Yvris
ou Noisy-le-Grand
- ou**
-  **320** Circulaire Noisy-le-Grand Mont d'Est
arrêt gare Les Yvris Noisy-le-Grand

Émerainville Pontault-Combault

(en train : 32 à 43 mn)


Temps de parcours : 1 heure 20 minutes*

-  (couloir) jusqu'à station Auber
-  Direction Marne-la-Vallée Chessy
arrêt Noisy-le-Grand Mont d'Est
- +**
-  **206** Direction et arrêt gare d'Émerainville
Pontault-Combault

Roissy-en-Brie

(en train : 38 à 49 mn)




Temps de parcours : 1 heure 50 minutes*

- Se rendre en gare d'Émerainville Pontault-Combault (voir ci-avant), puis :**
-  **504** Direction et arrêt gare de Roissy-
ou **505** en-Brie (Lun-Ven : fin à 19h50 et
Samedi : fin à 18h25)
- ou 10 min en voiture depuis Émerainville**

Ozoir-la-Ferrière

(en train : 42 à 53 mn)


Temps de parcours : 1 heure 20 minutes*

-  (couloir) jusqu'à station Auber
-  Direction Marne-la-Vallée Chessy
arrêt Torcy RER
- +**
-  **13** Direction et arrêt gare d'Ozoir-la-F.
(Lun-Ven en pointe / fin à 20h23)
- ou 15 min en voiture depuis Émerainville**

Gretz-Armainvilliers

(en train : 47 à 58 mn)


Temps de parcours : 1 heure 45 minutes*

- Se rendre en gare d'Ozoir-la-Ferrière (voir ci-avant), puis :**
-  **11** Direction gare de Tournan
arrêt gare de Gretz-Armainvilliers
(Lun-Ven en pointe / fin à 19h42)
- ou 15 min en voiture depuis Émerainville**

Tournan

(en train : 51 à 61 mn)

Temps de parcours : 1 heure ou 1h55 minutes*





- Si les trains circulent au départ de Paris-Est**
→ voir Gare de l'Est en 1^{ère} page
ou se rendre en gare d'Ozoir-la-Ferrière
(voir ci-avant), puis :
-  **11** Direction et arrêt gare de Tournan
(Lun-Ven en pointe / fin à 19h42)
- ou 20 min en voiture depuis Émerainville**

→ Axe : Chelles Gournay

Bondy

(en train : 19 mn)




Temps de parcours : 1 heure*

-  (couloir) jusqu'à station Auber
-  Direction Boissy ou Marne-la-Vallée
arrêt Châtelet Les Halles
-  Direction Mitry Claye ou Aéroport CDG
arrêt gare d'Aulnay-sous-Bois
-  **4** Direction et arrêt gare de Bondy

* Temps de parcours indicatif, en semaine, sans difficultés de circulation.



Autre itinéraire à destination de Bondy

Temps de parcours : 1 heure 05 minutes*

-  **3** Direction Gallieni
arrêt République
-  **5** Direction et arrêt Bobigny Pablo Picasso
-  **303** Direction Noisy-le-Grand Mont d'Est
arrêt gare de Bondy

ou




Temps de parcours : 45 minutes*

- Si le  **E** circule en direction de Villiers-sur-Marne : arrêt Rosny-Bois-Perrier
-  **346** Direction Place de la Libération, Le Blanc-Mesnil
arrêt gare de Bondy (fin à 22h30)




Le Raincy villemomble Montfermeil

Temps de parcours : 1 heure*

(en train : 23 mn)

-  (coulloir) jusqu'à station Auber
-  **A** Direction Marne-la-Vallée Chessy
arrêt Neuilly Plaisance
-  **114** Direction et arrêt Le Raincy Villemomble


ou

-  **3** Direction et arrêt Gallieni
-  **221** Direction Pointe de Gournay
Neuilly-sur-Marne (fin à 21h15)
arrêt avenue du Raincy
-  (5 min) jusqu'à la gare du Raincy Villemomble

Gagny

Temps de parcours : 1 heure 05 minutes*




(en train : 25 mn)

- Idem gare du Raincy (ci-avant) avec arrêt du
-  **221** gare de Gagny

Le Chénay Gagny




Temps de parcours : 1 heure*

(en train : 28 mn)

-  (coulloir) jusqu'à station Auber
-  **A** Direction Marne-la-Vallée Chessy
arrêt Neuilly Plaisance
-  **214** Direction Roger Salengro, Gagny
arrêt gare du Chénay Gagny
(Lun-Ven+Sam : fin 20h40 / 20h32)

ou







Temps de parcours : 1 heure 15 minutes*

-  **3** Direction et arrêt Gallieni
-  **221** Direction Pointe de Gournay
Neuilly-sur-Marne (fin à 21h15)
arrêt La Mare, Gagny
-  (3 min) jusqu'à la gare du Chénay Gagny

Chelles Gournay

Temps de parcours : 1 heure 05/10 minutes*

(en train : 31 mn)

-  (coulloir) jusqu'à station Auber
-  **A** Direction Marne-la-Vallée Chessy
arrêt Neuilly Plaisance →  **113**
ou
arrêt Noisy - Champs →  **213**
- +
 **113** Direction Mairie de Chelles
arrêt gare de Chelles Gournay
- ou
 **213** Direction et arrêt gare de Chelles
Gournay (fin à 22h06)

* Temps de parcours indicatif, en semaine, sans difficultés de circulation.

Avril 2016

SERVICES TRANSILIEN

INFORMATIONS

HORAIRES

TARIFS

INFOS TRAFIC

Site internet : transilien.com

Applications Transilien et SNCF :
gratuites sur App Store et Google Play

Site mobile : transilien.mobi

SMS pour les horaires en temps réel : 4 10 20 

Taper le nom de votre gare de départ

et envoyer au 4 10 20 

Prix d'un SMS + 0,05€ 

Numéro d'information : 36 58 (0,25€ TTC/min*)

*hors surcoût éventuel de votre opérateur

Relations Clientèle SNCF Transilien

TSA 21262

75564 PARIS CEDEX 12

Urgence SNCF Transilien :

Par téléphone au **31 17** ou par SMS au **31 17 7**.

Ces numéros sont complémentaires

et ne se substituent pas aux numéros de secours

habituels, ni à l'usage du signal d'alarme.

(Appels, SMS et numéros enregistrés même si masqués,

non surtaxés / prix sms de votre opérateur)